



T.C.
SİVAS VALİLİĞİ
Hukuk İşleri Şube Müdürlüğü



Sayı : E-11292181-020-56384

15.01.2024

Konu : Toplantı ve Gösteri Yürüyüşü Yer ve
Güzergah Belirlenmesi İle Afiş ve Pankart
Asılacak Yerler

VALİLİK MAKAMINA

İlgi : a) 2911 Sayılı Toplantı ve Gösteri Yürüyüşleri Kanunu' nun 6. Maddesi.
b) 2911 Sayılı Toplantı ve Gösteri Yürüyüşleri Kanunu' nun Uygulanmasına Dair Yönetmeliğin 3.
Maddesi.

Toplantı ve Gösteri Yürüyüşleri Kanunu'nun 6.Maddesi ile Toplantı ve Gösteri Yürüyüşleri Kanunu'nun Uygulanmasına Dair Yönetmeliğin 3.Maddesinde belirtilen; "Kanun hükümleri esas alınarak İl ve İlçe sınırları içinde, açık yer toplantısı yapılacak mahaller, gösteri yürüyüşü yapılacak güzergâh, yürüyüşe geçmek üzere toplanılacak yerler ile dağılma yerleri, afiş ve pankart asılacak yerler, mahallin en büyük mülki amirince açık ve kesin bir şekilde tespit edilerek krokiye bağlanır ve alışılmış araçlarla ilan olunur. Tespit edilen yer, güzergah ve bunlara ilişkin krokiler her yıl Ocak ayında veya gerektiğinde gözden geçirilir. Değişiklik yapılırsa bu değişiklikler ilan olunur." Hükmü gereğince Yasanın 6. Maddesinde belirtilen temsilcilerin yazılı görüşleri alınarak İlimizde Toplantı ve Gösteri Yürüyüş Alanı Mevlana Caddesi olarak belirlenmiş olup, yapılacak olan Toplantı ve Gösteri Yürüyüşlerinde; "**Toplanma yeri, yürüyüş güzergâhı, miting alanı ve dağılma yerleri ile afiş ve pankart asma yerleri**" yeniden gözden geçirilmiştir.

Buna göre;

TOPLANTI VE GÖSTERİ YÜRÜYÜŞÜ ALANI

A-TOPLANMA ALANI Mevlana Caddesinin bitimi, Hikmet Boran Caddesi (Ethembey Park Önü) ile Porsuk Caddesinin kesiştiği kavşak ve Hikmet Boran Caddesi,

B-YÜRÜYÜŞ GÜZERGÂHI Toplanma alanından itibaren Mevlana Caddesini takiben caddenin Çayyurt Mahallesi Tekmezar Caddesi ile kesiştiği yer ile Numune Taksi Durağı yanındaki boş alana kadar olan güzergâh,

C-MİTING ALANI ve DAĞILMA YERİ Mevlana Caddesi üzeri Türk Telekom binası önü Sularbaşı Mahallesi 6. Sokak girişinden başlayıp, Sularbaşı Mahallesi 6-7. Sokak, Tavşan Bayırı Sokak, Çayyurt Mahallesi Tekmezar Caddesi, Mevlana Caddesi üzeri yürüyüş güzergâhı sonu, Mevlana Mahallesi Yahya Yerlikaya Sokak ve Öğretim Sokak girişleri ile çevrelenen alan miting alanı, Mevlana Caddesinin her iki yönü ve miting alanını çevreleyen cadde ve sokaklar dağılma yerleri olarak belirlenip **değişiklik yapılmamasına**;

D- ALTERNATİFMİTING ALANI: İnönü Bulvarında (İstasyon Caddesi) yer alan Atatürk Anıtı yanı Buruciye Sokak ile Şifahiye sokak kesişim alanına kadar olan bölgenin alternatif miting alanı olarak **belirlenmesine**;

Bu belge, güvenli elektronik imza ile imzalanmıştır.

Doğrulama Kodu: yWPP4Q-gANQn2-Sg1JQo-SFBdEF-UeO32aDZ Doğrulama Linki: <https://www.turkiye.gov.tr/icisleri-ebys>

Akdeğirmen Mah. Şehit Ömer Halisdemir Cad. No:4 Kat:3 58020 Merkez / Sivas
Telefon No: (346)224 44 88 Faks No: (346)225 67 74
e-Posta: sivas@icisleri.gov.tr İnternet Adresi: <https://www.icisleri.gov.tr>
Kep Adresi: icisleribakanligi@hs01.kep.tr

Bilgi için: Ayşe YAMAN
Veri Hazırlama Ve Kont.İşletmeni
Telefon No:



AFİŞ VE PANKART ASMA YERLERİ (Yasanın Uygulanmasına Dair Yönetmelik

3.Madde)

A- MİTING ALANI Mevlana Caddesi ve Hikmet Boran Caddesi üzerinde bulunan kamu kurum ve kuruluşları ile özel ve tüzel kişilere ait ilan ve reklam panoları (billboard v.b.) afiş asma yeri, miting alanı içerisinde yolun her iki tarafında bulunan ÇEDAŞ' a ait elektrik direkleri ile yolun orta refüjünde bulunan aydınlatma direkleri, pankart asma yeri olarak belirlenip **değişiklik yapılmamasına**;

B- İL MERKEZİ:

Gerekli yerlerden izin almak koşulu ile;

- a) İlimizin muhtelif yerlerinde bulunan özel ve tüzel kişilere ait ilan ve reklam panoları (billboard v.b.),
- b) İnönü Bulvarı,
- c) Atatürk Caddesi 4 yol kavşağından, Halfelik Köprüsü Şoförler Odası önüne kadar,
- d) Muhsin Yazıcıoğlu Bulvarı,
- e) Mevlana Caddesi,
- f) Kepenek Caddesi,
- g) Hayri Sığırcı Caddesi,
- h) Ali Baba Caddesi,
- ı) Ahi Emir Caddesi,
- i) Turgut Özal Bulvarı,
- j) Halil Rıfat Paşa Caddesi,
- k) Fatih Caddesi,
- l) Arap Şeyh Caddesi,
- m) Hoca Ahmet Yesevi Caddesi,
- n) Evliya Caddesi,
- o) Kemalettin İbn-i Hüمام Caddesi,
- ö) Karaağaç Köprüsü ve İstiklal Caddesi,
- p) Sait Paşa Caddesi,
- r) Saraybosna Caddesi ile,

İlimiz Belediye Başkanlığı'nca kamu yararı için pankart asmak üzere kurulan, Migros Kavşağı, Evciler Kavşağı, 4 İşletme Kavşağı, Gazi Lisesi Kavşağı, Sivas Lisesi Kavşağı, Karaağaç Köprüsü, İstiklal Caddesi Köy Hizmetleri Kavşağı, Halfelik Kavşağı, İnönü Bulvarı Devlet Hastanesi girişi sağ tarafı, İnönü Bulvarı Atatürk Spor Salonu önü, Mehmet Akif Ersoy Caddesi Seyrantepe Kavşağı, Muhsin Yazıcıoğlu Bulvarı ve Saraybosna Caddesi üzerinde bulunan direkler, afiş ve pankart asma yeri olarak tespit edilmiştir.

2911 Sayılı Toplantı ve Gösteri Yürüyüşleri Kanunu'nun istisnası olarak düzenlenen etkinliklerde de yukarıda belirtilen yerlere afiş, pankart asılabilecektir.

Hükümet Konağı'nın bulunduğu Cumhuriyet Meydanı'na afiş ve pankart asılmayacaktır. Sadece İl Makamı'nın bilgisi dâhilinde ve Valilikçe organize edilen faaliyetlerle ilgili olan afiş ve pankartlar için bu alan kullanılabilir.

İlimiz merkezinde 2911 Sayılı Toplantı ve Gösteri Yürüyüşleri Kanunu'na göre açık yer toplantısı yapılacak mahal, gösteri yürüyüşü yapılacak güzergâh, yürüyüşe geçmek üzere toplanılacak yer, miting alanı, dağılma yerleri, afiş ve pankart asma yerleri yukarıda belirtildiği şekilde düzenlenmiştir,

Bu kanun hükümlerine göre yapılacak tüm etkinlikleri, duyuru amaçlı afiş ve pankartlara (7) yedi günden fazla müsaade edilmeyecektir.

İlimiz Merkezi için yukarıda belirtilen şekilde düzenlenen toplanma alanı, yürüyüş güzergâhı, miting alanı ile dağılma yerleri ve afiş-pankart asma yerlerinin yukarıda belirlenen şekliyle devam ettirilmesini, **2911 Sayılı Toplantı ve Gösteri Yürüyüşleri Kanunu'nun 6.Maddesi ve Aynı Kanun'un Uygulanmasına Dair Yönetmeliğin 3.Maddesi gereğince belirlenen yerlerin uygunluğunu tensiplerinize arz ederim.**

Bu belge, güvenli elektronik imza ile imzalanmıştır.

Doğrulama Kodu: yWPP4Q-gANQn2-Sg1JQo-SFBdEF-UeO32aDZ Doğrulama Linki: <https://www.turkiye.gov.tr/icisleri-ebvs>

Akdeğirmen Mah. Şehit Ömer Halisdemir Cad. No:4 Kat:3 58020 Merkez / Sivas
Telefon No: (346)224 44 88 Faks No: (346)225 67 74
e-Posta: sivas@icisleri.gov.tr İnternet Adresi: <https://www.icisleri.gov.tr>
Kep Adresi: icisleribakanligi@hs01.kep.tr

Bilgi için: Ayşe YAMAN
Veri Hazırlama Ve Kont.İşletmeni
Telefon No:



Uygun görüşle arz ederim.
Yusuf KETEN
Vali Yardımcısı V.

OLUR
Dr.Yılmaz ŞİMŞEK
Vali

Ek: Krokiler (7 Sayfa)

Bu belge, güvenli elektronik imza ile imzalanmıştır.

Doğrulama Kodu: yWPP4Q-gANQn2-Sg1JQo-SFBdEF-UeO32aDZ Doğrulama Linki: <https://www.turkiye.gov.tr/icisleri-ebvs>

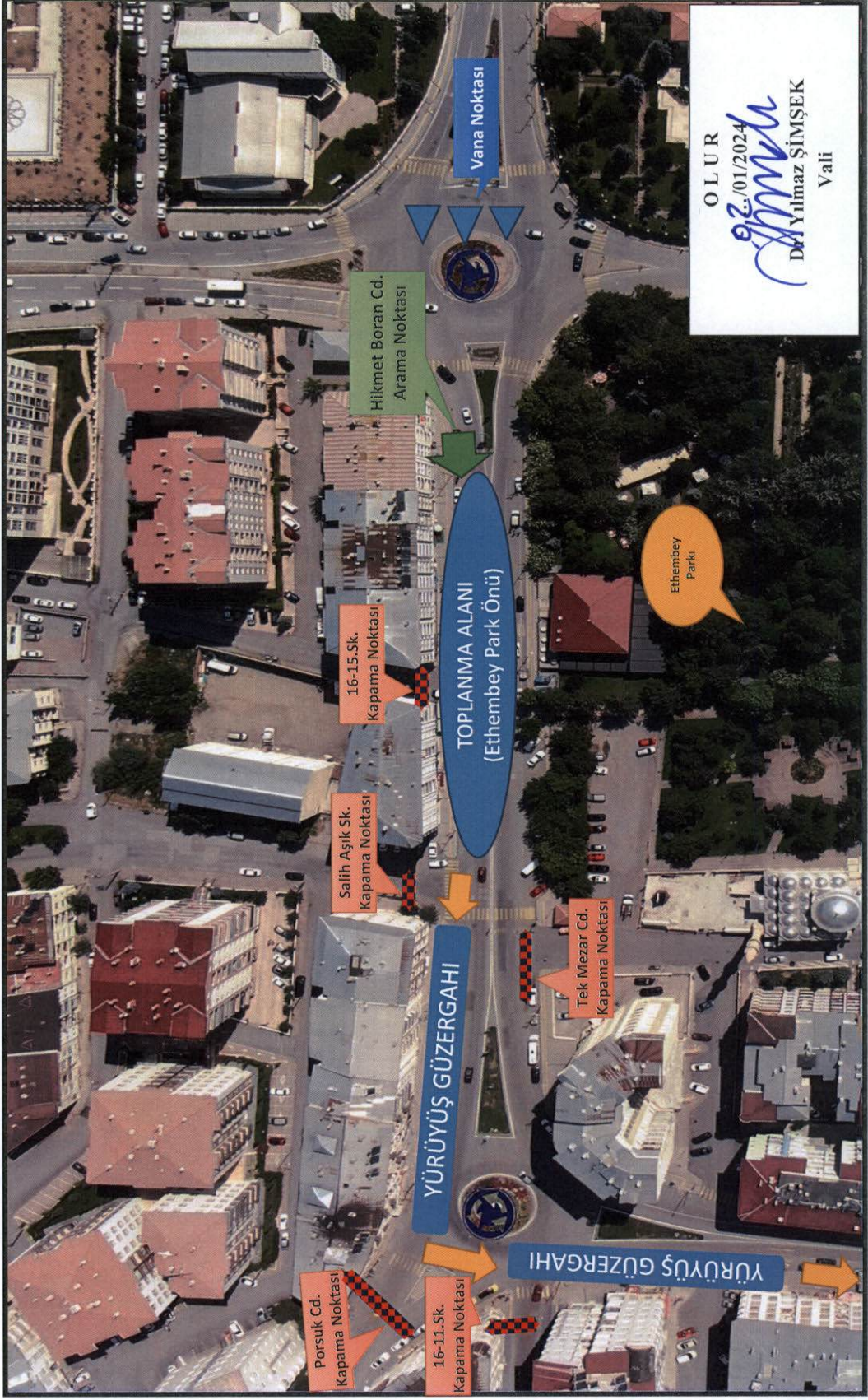
Akdeğirmen Mah. Şehit Ömer Halisdemir Cad. No:4 Kat:3 58020 Merkez / Sivas
Telefon No: (346)224 44 88 Faks No: (346)225 67 74
e-Posta: sivas@icisleri.gov.tr İnternet Adresi: <https://www.icisleri.gov.tr>
Kep Adresi: icisleribakanligi@hs01.kep.tr

Bilgi için: Ayşe YAMAN
Veri Hazırlama Ve Kont.İşletmeni
Telefon No:



2911 Sayılı Kanunun 6. Maddesi ve Aynı Kanunun Uygulanmasına Dair Yönetmeliğin 3. Maddesi doğrultusunda ilimizde belirlenen toplanma- gösteri yürüyüşü yer ve güzergâhına ait 1. Kısım krokidir.

EK-1A



2911 Sayılı Kanunun 6. Maddesi ve Aynı Kanunun Uygulanmasına Dair Yönetmeliğin 3.Maddesi doğrultusunda ilimizde belirlenen toplantı-gösteri yürüyüşü yer ve güzergâhına ait 2. Kısım krokidir.

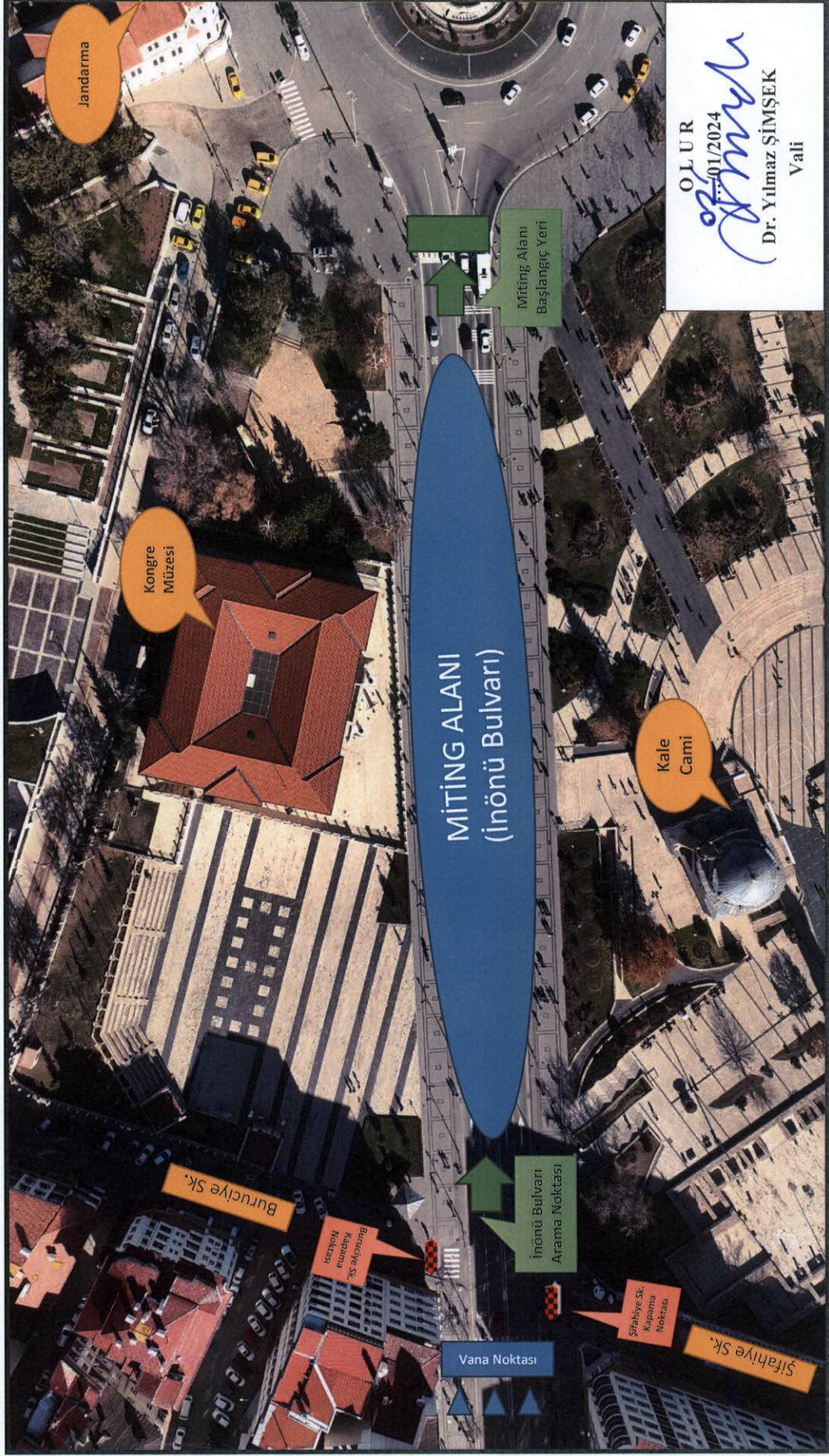
EK-IB




2911 Sayılı Kanunun 6. Maddesi ve Aynı Kanunun Uygulanmasına Dair Yönetmeliğin 3.Maddesi doğrultusunda ilimizde belirlenen toplantı-gösteri yürüyüşü yer ve güzergâhına ait 3. Kısım krokidir.

EK-1C






CUMHURİYET MEYDANI VE KONGRE MÜZESİ (EK-2)



OLUR
01/2024
Dr. Yılmaz ŞİMŞEK
Dr. Yılmaz ŞİMŞEK
Vali

KROKİ-5
(ESKİ MADIMAK OTELİ)



OLUR
01/2024
Dr. Yılmaz ŞİMŞEK
Vali

